



MINISTERSTVO PRO MÍSTNÍ ROZVOJ

Žádost o dotaci

Podpora obnovy a rozvoje venkova

Podprogram
117D81500

DOTAČNÍ TITUL: 2

1. IDENTIFIKAČNÍ ÚDAJE

ROK:
*(první rok, na který je
žádána dotace)* **2015** **Pořadové číslo: 78324**

NÁZEV AKCE: Výstavba dětského hřiště Homole u Panny

LOKALITA AKCE:
(část obce) Homole u Panny, k.ú. Homole u Panny, pozemky p.č. 236 a 237

OKRES: CZ0427 Ústí nad Labem

KRAJ: CZ042 Ústecký kraj

ÚDAJE O ŽADATELI:

Název žadatele:
název obce/sdružení obcí/kraje: **Obec Homole u Panny**
právní forma: **Obec**
IČ: **00555495**

Sídlo žadatele: (adresa vlastníka objektu musí přesně souhlasit s údajem v obchodním rejstříku (IČ))

ulice:
číslo popisné/orient.: **1**
obec, část obce: **Homole u Panny, Homole u Panny**
okres: **Ústí nad Labem**
PSČ: **400 02**

Kontaktní údaje žadatele:

telefon: **472719069**
fax:
e-mail: **starosta@homoleupanny.cz**
www: **www.homoleupanny.cz**

Bankovní spojení:

číslo účtu: **94-317411**
banka, kód banky: **Česká národní banka - clearing 0710**

Starosta (primátor, hejtman): starosta

příjmení, jméno, titul: **Ptáček Ladislav**
Homole u Panny 1
adresa: **400 02 Homole u Panny**
(okr. Ústí nad Labem)
telefon: **472719069**
mobil: **724181505**
fax:
e-mail: **starosta@homoleupanny.cz**

Kontaktní osoba:

příjmení, jméno, titul: **Bergl Svatopluk**
Mírové náměstí 10/18
adresa: **412 01 Litoměřice-Město**
Litoměřice
(okr. Litoměřice)
telefon: **416732466**
mobil: **602231506**
fax:
e-mail: **ag.bab@tiscali.cz**

2.SPECIFICKÉ ÚDAJE:

Stručná charakteristika akce (druh, rozsah prací v měrných jednotkách, u DT č.2 popis zapojení dětí a mládeže a věková kategorie, u DT č. 3 cíle akce): Realizace dětského hřiště podle přání našich dětí, schválená zastupitelstvem obce. Jedná se o 8 herních prvků, které u dětí měly největší úspěch. Dětská přání jsou doložena jejich výkresy. Kromě herních prvků budou realizovány dopadové bezpečnostní plochy o velikosti 76 m² (hmotnost cca 38,8 t) a oplocení v délce cca 70 m. Dodávky některých materiálů a prací chce obec realizovat vlastními silami, jako podíl na finanční spoluúčasti. Materiál a práce budou oceněny znaleckým posudkem.

Počet obyvatel obce k 31. 12. :	357
Rozpočet obce na rok 2015	
Celkové příjmy: (v mil. Kč na tři desetinná místa)	8,135
Celkové výdaje: (v mil. Kč na tři desetinná místa)	8,135
Náklady akce celkem: (v Kč)	421 781,00
Z toho investice: (v Kč)	421 781,00
Z toho neinvestice: (v Kč)	0,00
Požadovaná dotace: (v Kč)	295 247,00

3.PŘEHLED DOTACÍ (v mil. Kč na 3 desetinná místa):

(krajské, národní, EU a další zahraniční programy v roce 2014)

program	akce	celkové náklady	přídělená dotace
SFŽP - Udržitelné využívání zdrojů energi	Zateplení objektu obecního úřadu	0,928	0,579

4.TERMÍNY PŘÍPRAVY A REALIZACE AKCE (dd.mm.rrrr):

Název etapy	Zahájení	Dokončení
Realizace akce (projektu) stanovená poskytovatelem	04.05.2015	31.08.2015
Předložení dokumentace k závěrečnému vyhodnocení akce (projektu)	01.09.2015	30.10.2015

5.ROZHODUJÍCÍ PROJEKTOVÉ PARAMETRY:

Název parametru (technické parametry akce)	Měrná jednotka	Počet měrných jednotek
objekty k poskytování veřejných služeb hrazených z obecních rozpočtů	(ks)	1,000

6. NEINVESTIČNÍ BILANCE POTŘEB A ZDROJŮ FINANCOVÁNÍ AKCE

v Kč		Aktuální 2015	Hodnota ukazatele CELKEM
Kód řádku	Druhové členění		

7. INVESTIČNÍ BILANCE POTŘEB A ZDROJŮ FINANCOVÁNÍ AKCE

v Kč		Aktuální 2015	Hodnota ukazatele CELKEM
Kód řádku	Druhové členění		
6099	Jiné náklady stavební a technologické části staveb	421 781,00	421 781,00
609s	Náklady budov a staveb	421 781,00	421 781,00
64ps	SOUHRN FINANČNÍCH POTŘEB PROJEKTU	421 781,00	421 781,00
6570	VDS - rozpočet kapitoly správce programu	295 247,00	295 247,00
657s	Výdaje OSS a dotace ze státního rozpočtu (VDS)	295 247,00	295 247,00
6679	Jiné než výše uvedené vlastní zdroje účastníka programu	126 534,00	126 534,00
667s	Vlastní zdroje účastníka programu (VZ)	126 534,00	126 534,00
69zs	SOUHRN FINANČNÍCH ZDROJŮ PROJEKTU	421 781,00	421 781,00

8. IDENTIFIKACE OSOB:

(Doplňující údaje k žadateli o dotaci podle zákona 218/2000 Sb. § 14 odstavec 3 písmeno e) a 218/2000 Sb. § 14 odstavec 4 písmeno j))

1. Osoby jednající jménem žadatele

Statut. orgán	RČ	Datum narození	Jméno a příjmení	Adresa trvalého pobytu
ne	500307/269	07.03.1950	Bergl Svatopluk	Mírové náměstí 10/18, 412 01 Litoměřice-Město, Litoměřice (okr. Litoměřice)

2. Právnícké osoby, v nichž má žadatel podíl a výše tohoto podílu


Podíl (%)	Právní forma	IČ	IČ zahraniční	Obchodní firma	Adresa trvalého pobytu
--------------	-----------------	----	------------------	----------------	------------------------

Prohlašuji, že:

- údaje uvedené v této žádosti jsou pravdivé a jsou v souladu s dokumenty schválenými obecním zastupitelstvem;
- obec disponuje finančními prostředky minimálně ve výši podílu vlastních zdrojů a v případě poskytnutí dotace je zabezpečeno financování.

Zavazuji se, že v případě poskytnutí dotace budu postupovat podle podmínek a zásad podprogramu.

Přílohy dle Zásad podprogramu v počtu: ks

Vypracoval: Svatopluk Bergl	Telefon: 602231506	Podpis starosty (primátora, hejtmána) a otisk razítka: 
Schválil: Ladislav Ptáček	Dne: 11.02.2015	



VÝPIS Z KATASTRU NEMOVITOSTÍ

prokazující stav evidovaný k datu 10.02.2015 14:15:02

Vyhотовeno dálkovým přístupem do katastru nemovitostí pro účel ověření výstupu z informačního systému veřejné správy ve smyslu § 9 zák. č. 365/2000 Sb., ve znění pozdějších předpisů.

Okres: CZ0427 Ústí nad Labem

Obec: 567973 Homole u Panny

Kat.území: 641677 Homole u Panny

List vlastnictví: 1

V kat. území jsou pozemky vedeny v jedné číselné řadě

A Vlastník, jiný oprávněný	Identifikátor	Podíl
Vlastnické právo Obec Homole u Panny, č.p. 1, 40002 Homole u Panny	00555495	

ČÁSTEČNÝ VÝPIS**B Nemovitosti**

Pozemky	Parcela	Výměra[m2]	Druh pozemku	Způsob využití	Způsob ochrany
	236	1063	ostatní plocha	jiná plocha	rozsáhlé chráněné území
	237	722	ostatní plocha	jiná plocha	rozsáhlé chráněné území

B1 Jiná práva - Bez zápisu**C Omezení vlastnického práva - Bez zápisu****D Jiné zápisy - Bez zápisu****Plomby a upozornění - Bez zápisu****E Nabývací tituly a jiné podklady zápisu****Listina**

- o Smlouva o bezúplatném převodu podle § 22 odst. 2 zák.č.219/2000 Sb. ze dne 05.11.2012.
Právní účinky vkladu práva ke dni 08.11.2012.

Pro: Obec Homole u Panny, č.p. 1, 40002 Homole u Panny

V-4515/2012-510

RČ/IČO: 00555495

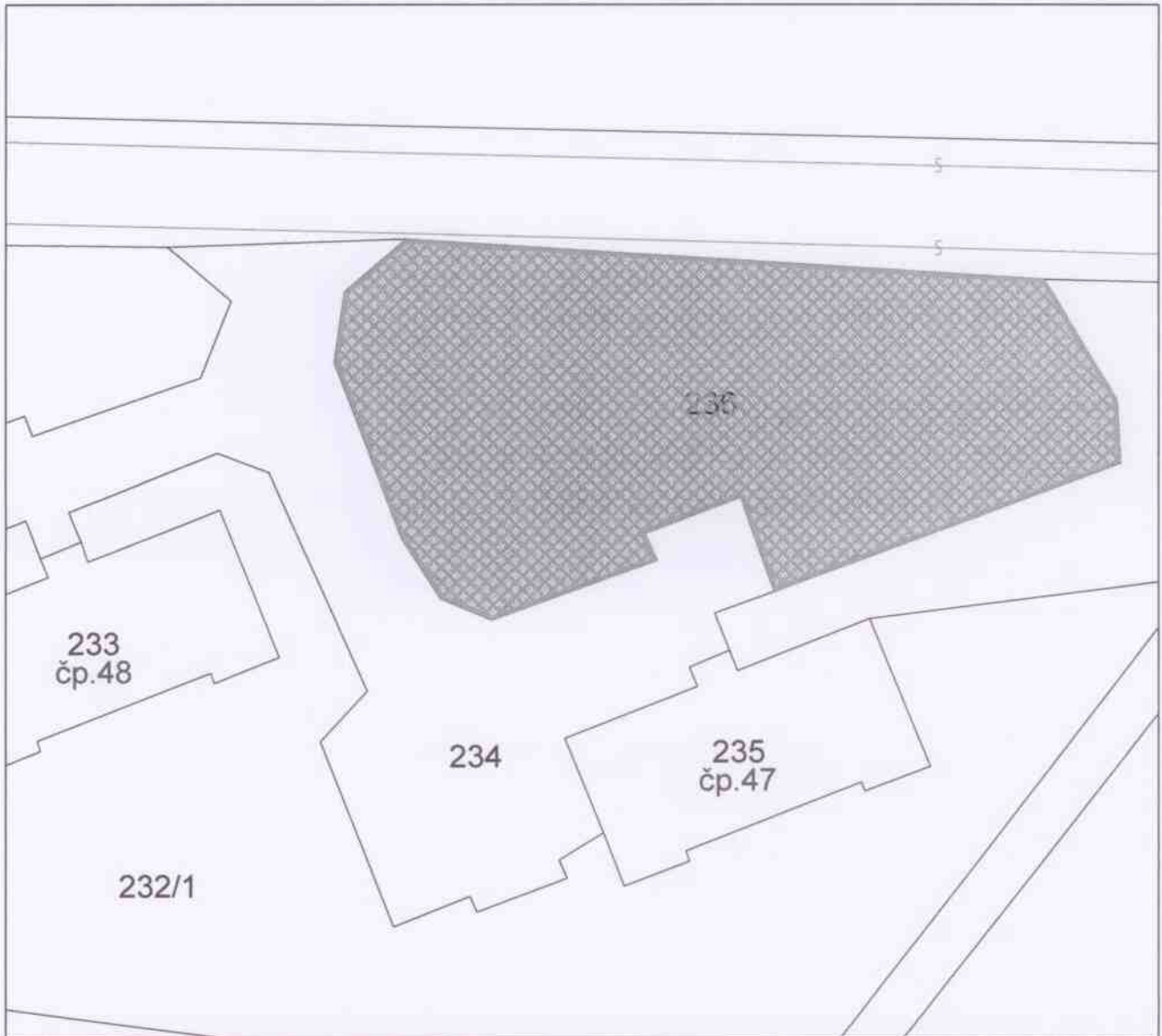
Vztah bonitovaných půdně ekologických jednotek (BPEJ) k parcelám - Bez zápisu

Nemovitosti jsou v územním obvodu, ve kterém vykonává státní správu katastru nemovitostí ČR:
Katastrální úřad pro Ústecký kraj, Katastrální pracoviště Ústí nad Labem, kód: 510.

Vyhotožil:
Český úřad zeměměřický a katastrální - SCD

Vyhotoveno: 10.02.2015 14:35:07

Pozemek p.č. 236, k.ú. Homole u Panny



VÝPIS Z KATASTRU NEMOVITOSTÍ

Okres: 3510 Ústí nad Labem	Obec: 567973 Homole u Panny
Kat. území: 641677 Homole u Panny	List vlastnictví: 1

A	Vlastník, jiný oprávněný	Identifikátor	Podíl
	<i>Vlastnické právo</i>		
	Obec Homole u Panny, č.p. 1, 40002 Homole u Panny	555495	1/1

ČÁSTEČNÝ VÝPIS

B	Nemovitosti				
	Pozemky				
	Parcela	Výměra [m ²]	Druh pozemku	Způsob využití	Způsob ochrany
	236	1063	ostatní plocha	jiná plocha	rozsáhlé chráněné území

B1 Jiná práva - bez zápisu

C Omezení vlastnického práva - bez zápisu

D Jiné zápisy - bez zápisu

E Nabyvací tituly a jiné podklady zápisu

Listina

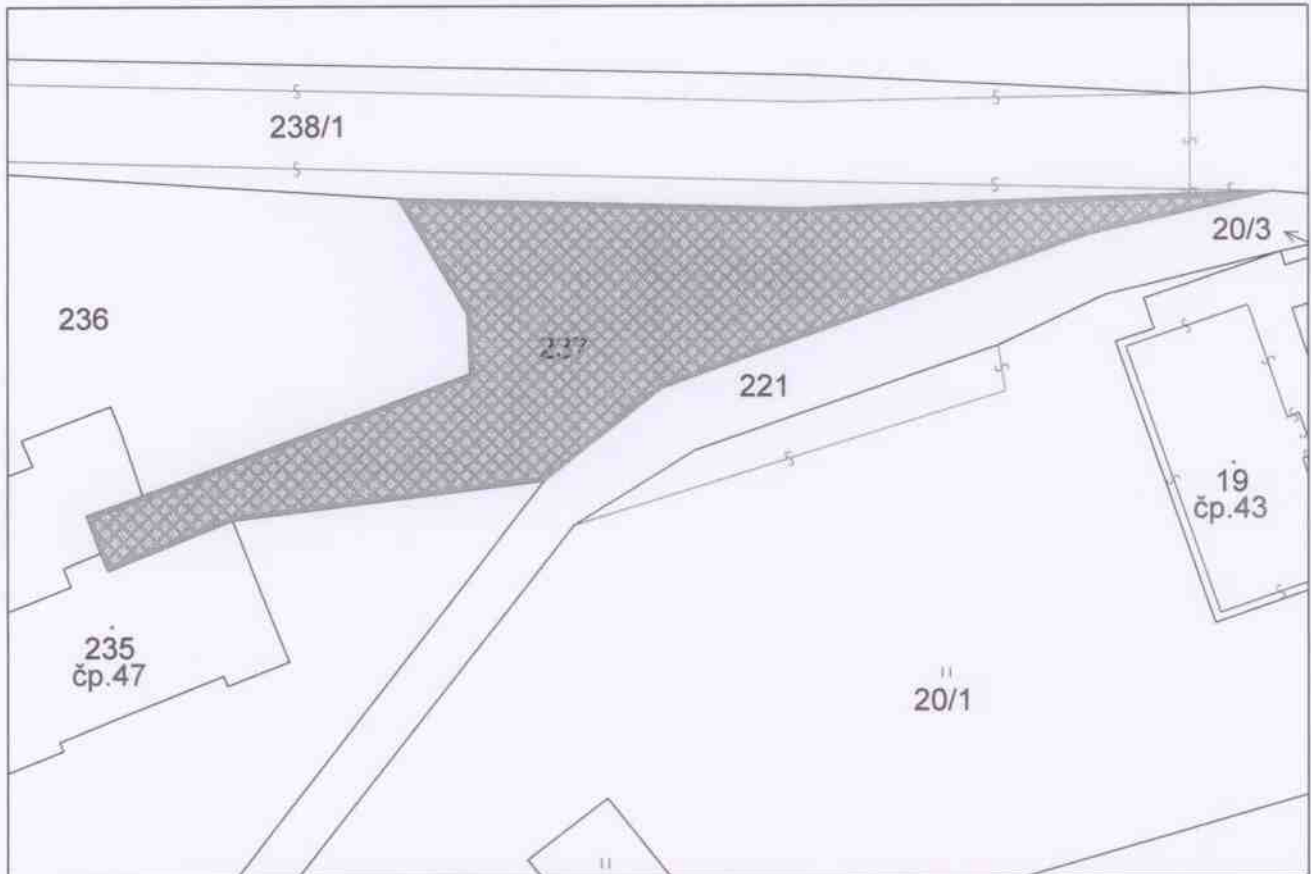
• Smlouva o bezúplatném převodu podle § 22 odst. 2 zák.č.219/2000 Sb. ze dne 5.11.2012. Právní účinky vkladu práva ke dni 8.11.2012.

Obec Homole u Panny, č.p. 1, 40002 Homole u Panny

V-4515/2012-510
Dat.nar./IČ: 555495

F Vztah bonitovaných půdně ekologických jednotek (BPEJ) k parcelám - bez zápisu

Pozemek p.č. 237, k.ú. Homole u Panny



VÝPIS Z KATASTRU NEMOVITOSTÍ

Okres: 3510 Ústí nad Labem
 Kat. území: 641677 Homole u Panny
 Obec: 567973 Homole u Panny
 List vlastnictví: 1

A	Vlastník, jiný oprávněný	Identifikátor	Podíl
	Vlastnické právo		
	Obec Homole u Panny, č.p. 1, 40002 Homole u Panny	555495	1/1

ČÁSTEČNÝ VÝPIS

B	Nemovitosti				
	Pozemky				
	Parcela	Výměra [m2]	Druh pozemku	Způsob využití	Způsob ochrany
	237	722	ostatní plocha	jiná plocha	rozsáhlé chráněné území

B1 Jiná práva - bez zápisu

C Omezení vlastnického práva - bez zápisu

D Jiné zápisy - bez zápisu

E Nabývací tituly a jiné podklady zápisu

Listina

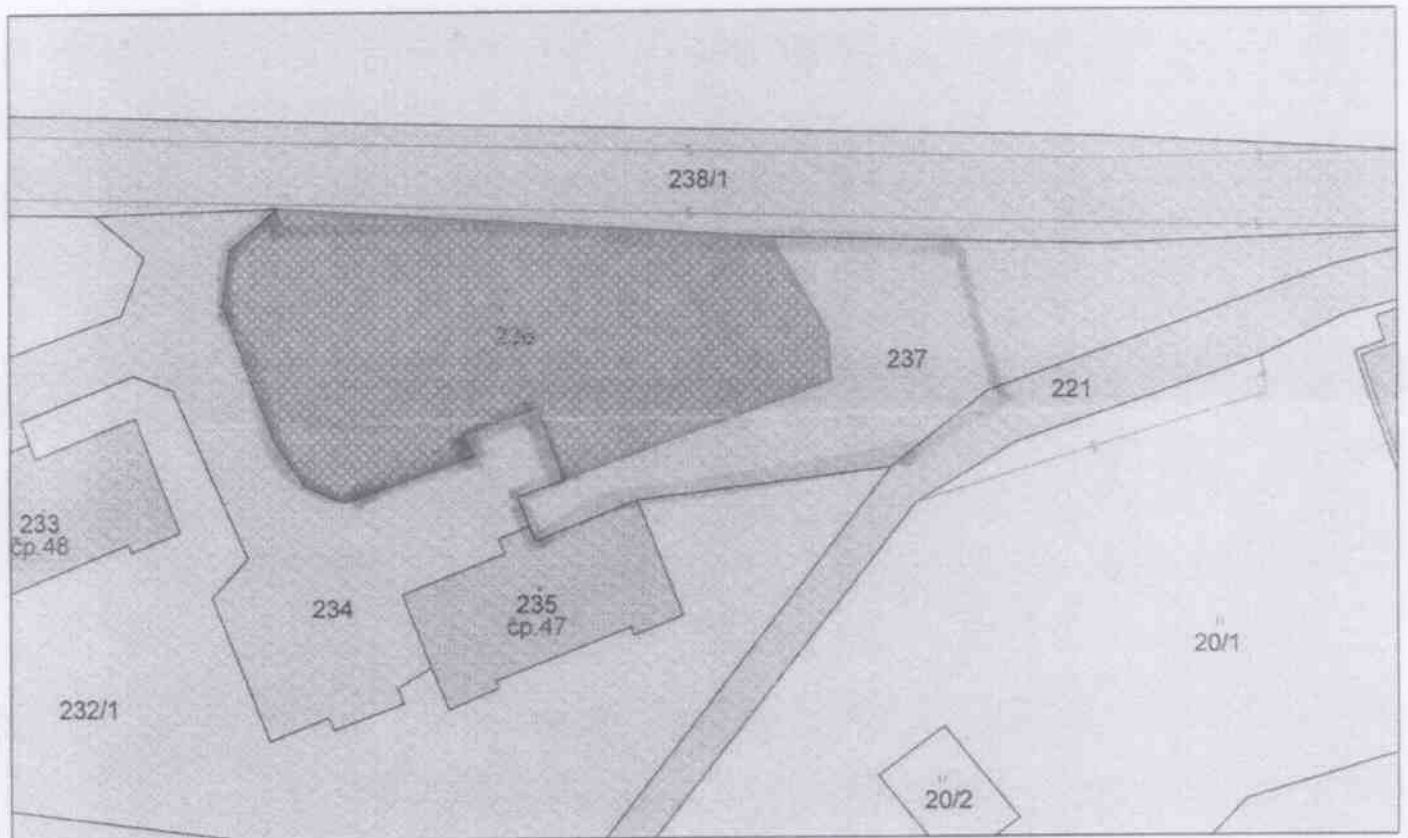
- Smlouva o bezúplatném převodu podle § 22 odst. 2 zák.č.219/2000 Sb. ze dne 5.11.2012. Právní účinky vkladu práva ke dni 8.11.2012.

Obec Homole u Panny, č.p. 1, 40002 Homole u Panny

V-4515/2012-510
 Dat.nar./IČ: 555495

F Vztah bonitovaných půdně ekologických jednotek (BPEJ) k parcelám - bez zápisu

POVĚMEK VYBRANÝ K VYBUDOVÁNÍ DĚT. HRÁŠTĚ
V HOMOLI U PANKY PŘED ČP. 47



Obec Homole u Panny, Homole u Panny čp.1

Čestné prohlášení

Obec Vrbice, se sídlem Homole u Panny čp.1 , 400 02 Ústí nad Labem, IČ 00555495, zastoupená Ladislavem Ptáčkem starostou obce, tímto

prohlašuje,

že jako žadatel o poskytnutí dotace z Podpory obnovy a rozvoje venkova MMR ČR - dotační titul č.2, má zajištěn dostatek vlastních finančních prostředků pro pokrytí spoluúčasti akce "Dětské hřiště Homole u Panny.

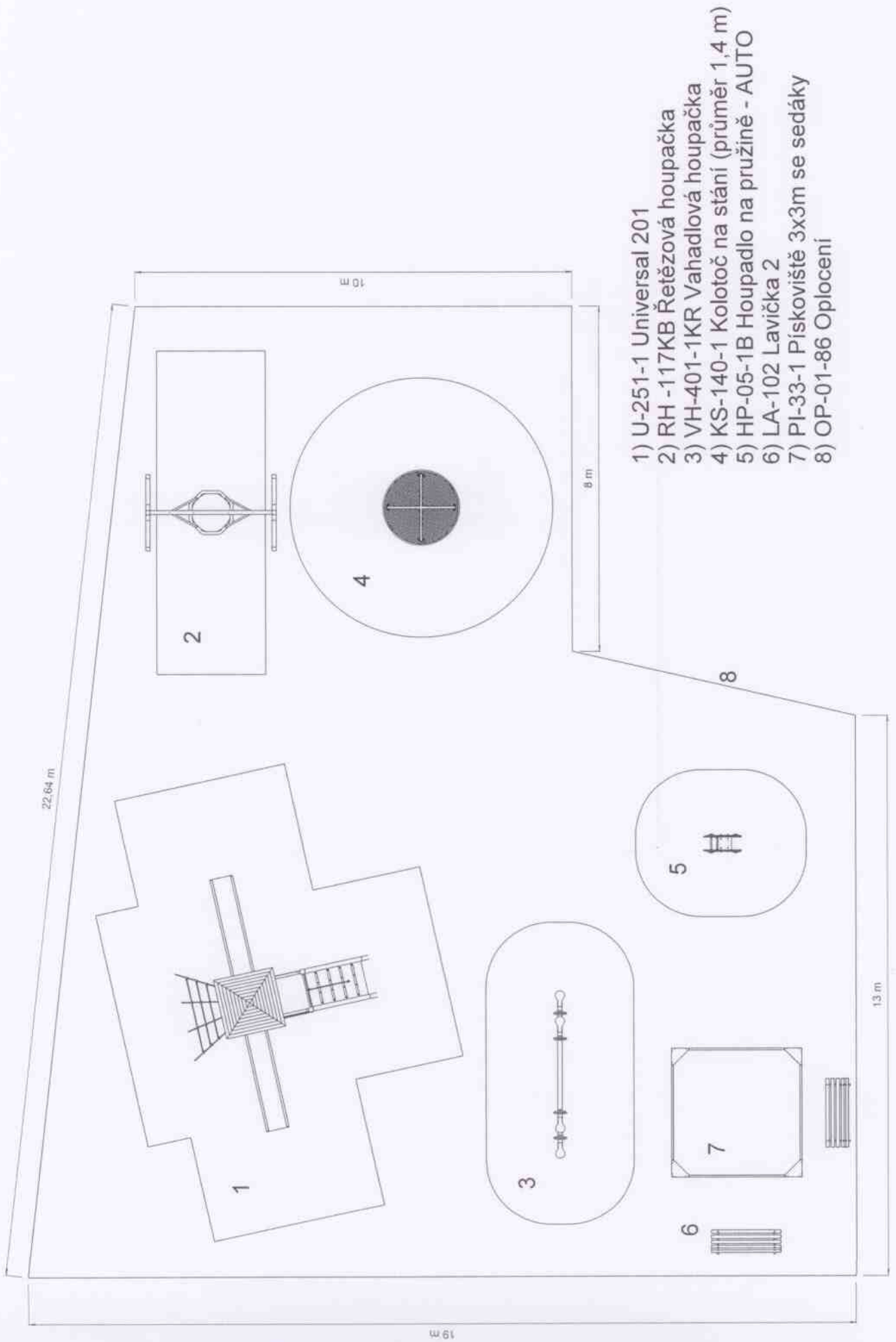
V Homoli u Panny 9. února 2015



Ladislav Ptáček
starosta obce

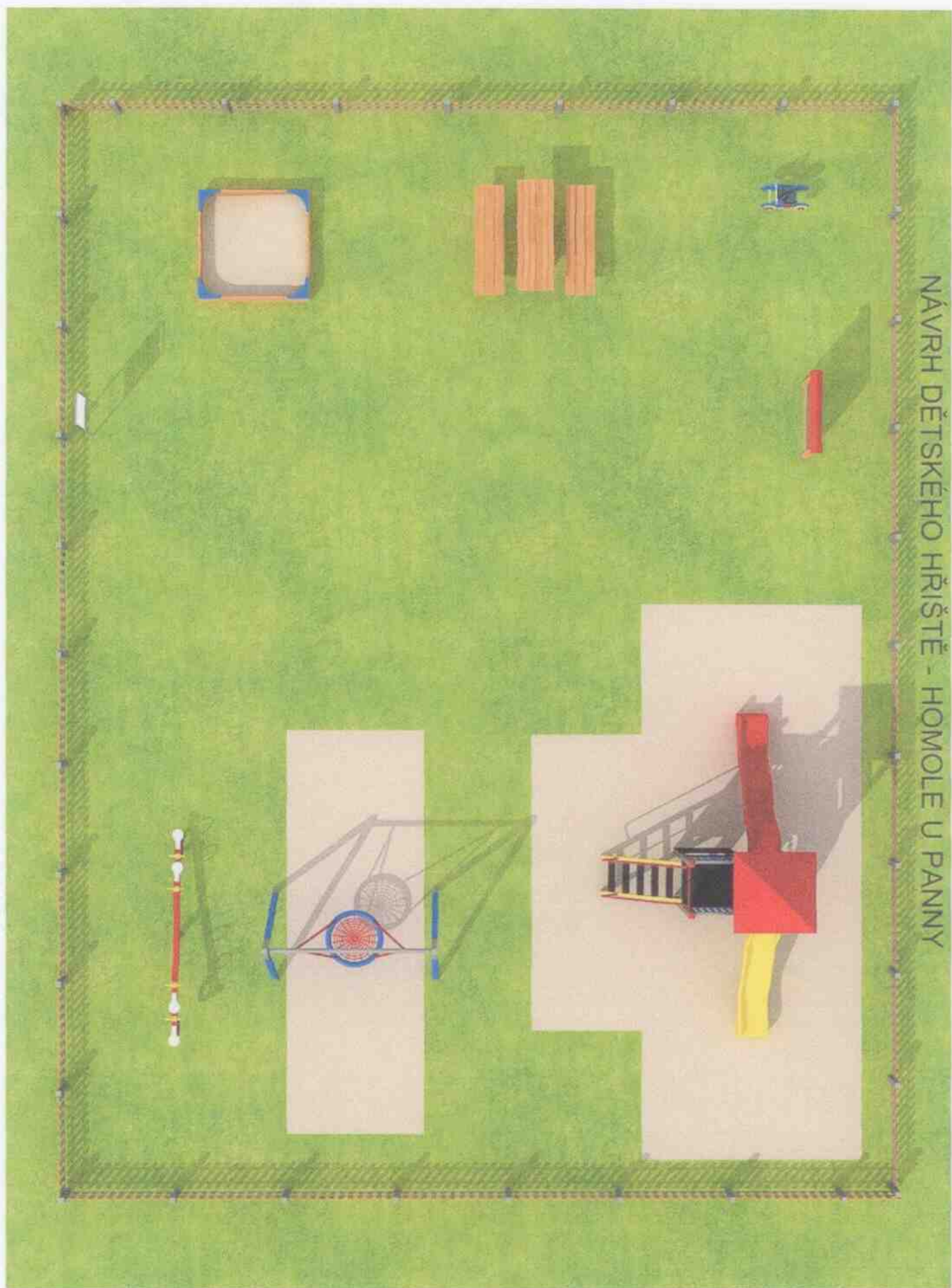


NÁVRH DĚTSKÉHO HŘIŠTĚ - HOMOLE U PANNY



- 1) U-251-1 Universal 201
- 2) RH -117KB Řetězová houpačka
- 3) VH-401-1KR Vahadlová houpačka
- 4) KS-140-1 Kolotoč na stání (průměr 1,4 m)
- 5) HP-05-1B Houpadlo na pružině - AUTO
- 6) LA-102 Lavička 2
- 7) PI-33-1 Pískoviště 3x3m se sedáky
- 8) OP-01-86 Oplocení

NÁVRH DĚTSKÉHO HRÍŠTĚ - HOMOLE U PANNY



POLOŽKOVÝ ROZPOČET

Dětské hřiště Homole u Panny

Číslo položky	Kód	Název položky (herní prvek)	Katalogová cena	Montáž	Celkem	DPH	CELKEM
001		Herní sestava Universal 200 (U-204K), celokovová	91 300,00	8 300,00	99 600,00	21%	120 516,00
002		Řetězová houpačka "Hnízdo", celokovová, modrá	37 600,00	2 800,00	40 400,00	21%	48 884,00
003		Vahadlová houpačka (čtyřmístná), červená, celokovová	14 900,00	1 600,00	16 500,00	21%	19 965,00
004		Kreslicí tabule (04) se stříškou z HDPE	9 990,00	1 300,00	11 290,00	21%	13 660,90
005a		Houpadlo na pružině HDPE - AUTO (červené)	10 100,00	1 000,00	11 100,00	21%	13 431,00
005b		Bezpečný gumový povrch pod HP 1x1m - barva zelená	1 390,00	300,00	1 690,00	21%	2 044,90
006		Dřevěná venkovní sedací souprava	10 000,00	0,00	10 000,00	21%	12 100,00
007		Pískoviště 2x2m (bez písku), včetně geotextilie	15 000,00	0,00	15 000,00	21%	18 150,00
008		PVC plachta na zakrytí pískoviště 2x2m	2 000,00	0,00	2 000,00	21%	2 420,00
009		Informační tabule (02) celokovová s provozním řádem	3 200,00	1 000,00	4 200,00	21%	5 082,00
010		Oplocení dřevěné na kovových sloupcích 70m	79 800,00	0,00	79 800,00	21%	96 558,00
011a		Dopadová plocha kačírek k U-204 57m2 (= 29,07 tun)	8 550,00	0,00	8 550,00	21%	10 345,50
011b		Dopadová plocha kačírek RH-117KB 19m2 (= 9,69 tun)	2 850,00	0,00	2 850,00	21%	3 448,50
012		Terénní úpravy	17 500,00	0,00	17 500,00	21%	21 175,00
013		Doprava kačírku	0,00	11 400,00	11 400,00	21%	13 794,00
014		Montáž	0,00	16 700,00	16 700,00	21%	20 207,00
Cena celkem bez DPH v Kč					348 580,00		348 580,00
DPH 21% v Kč							73 201,80
Cena celkem s DPH 21% v Kč							421 781,80

Takto označené položky si provede obec svépomocí.

Dokum



