

# ÚZEMNÍ PLÁN HOMOLE U PANNY

VÝROK

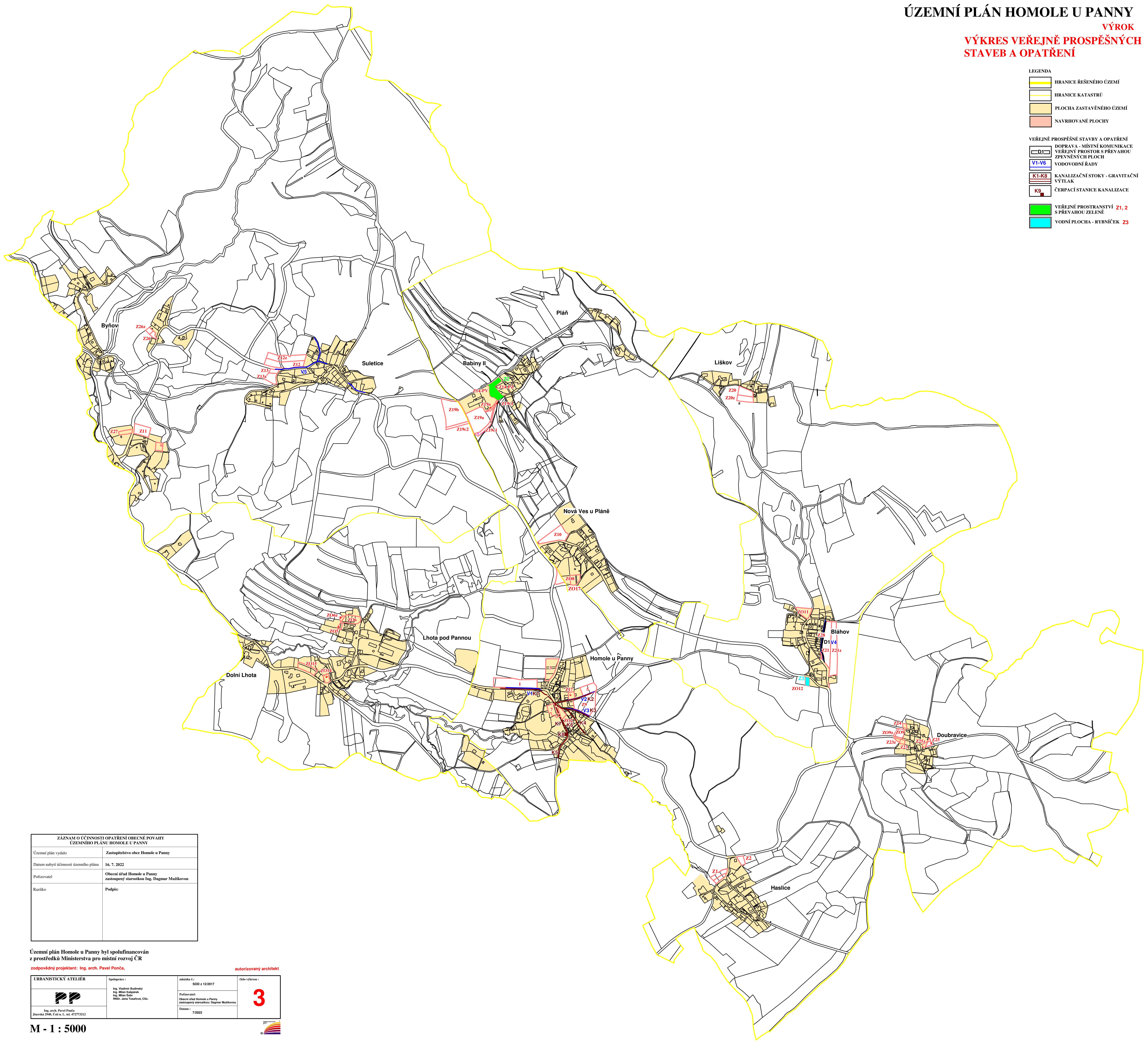
## VÝKRES VEŘEJNĚ PROSPĚŠNÝCH STAVEB A OPATŘENÍ

### LEGENDA

- HRANICE ŘEŠENÉHO ÚZEMÍ
- HRANICE KATASTRŮ
- PLOCHA ZASTAVĚNÉHO ÚZEMÍ
- NAVRHOVANÉ PLOCHY

### VEŘEJNĚ PROSPĚŠNÉ STAVBY A OPATŘENÍ

- DOPRAVA - MÍSTNÍ KOMUNIKACE
- VEŘEJNÝ PROSTOR S PŘEVAHOU ZPEVNĚNÝCH PLOCH
- VODOVODNÍ RÁDY
- KANALIZAČNÍ STOKY - GRAVITAČNÍ VÝTLAK
- ČERPAČÍ STANICE KANALIZACE
- VEŘEJNÉ PROSTRANSTVÍ Z1, 2 S PŘEVAHOU ZELENĚ
- VODNÍ PLOCHA - RYBNÍČEK Z3





ZÁZNAM O ÚČINNOSTI OPATŘENÍ OBECNÉ POUHY ÚZEMNÍHO PLÁNU HOMOLE U PANNY	
Územní plán vydalo	Zastupitelstvo obce Homole u Panny
Datum nabylí účinnosti územního plánu	16. 7. 2022
Pořizovatel	Obecní úřad Homole u Panny zastoupený starostkou Ing. Dagmar Mužíkovou
Razítko	Podpis:

Územní plán Homole u Panny byl spolufinancován z prostředků Ministerstva pro místní rozvoj ČR

zodpovědný projektant: Ing. arch. Pavel Ponča,

autorizovaný architekt

<b>URBANISTICKÝ ATELÉŘ</b>  Ing. arch. Pavel Ponča Jizerská 294b, Ústí n. L., tel. 472773212	Spolupráce: Ing. Vladimír Budínský Ing. Milan Kulepovský Ing. Milan Šolc PRÚO, Jara Tesátová, CSc.	zakázka č.: S00 z 12/2017 Pořizovatel: Obecní úřad Homole u Panny zastoupený starostkou Dagmar Mužíkovou Datum: 7/2022	číslo výkresu: <span style="font-size: 2em; font-weight: bold; color: red;">3</span>
			

M - 1 : 5000