

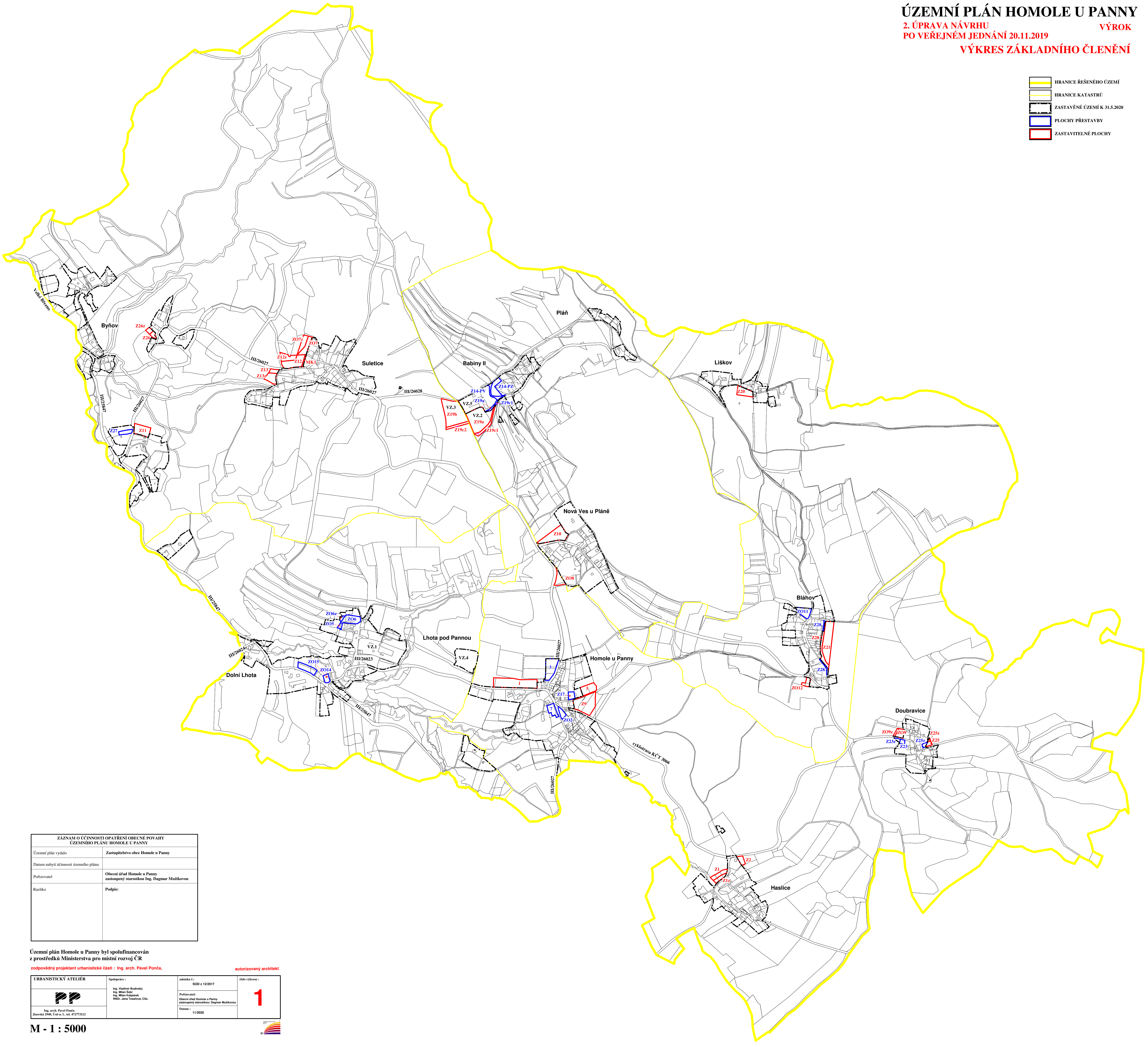
ÚZEMNÍ PLÁN HOMOLE U PANNY

2. ÚPRAVA NÁVRHU
PO VEŘEJNÉM JEDNÁNÍ 20.11.2019

VÝROK

VÝKRES ZÁKLADNÍHO ČLENĚNÍ

- HRANICE ŘEŠENÉHO ÚZEMÍ
- HRANICE KATASTRŮ
- ZASTAVĚNÉ ÚZEMÍ K 31.5.2020
- PLOCHY PŘESTAVBY
- ZASTAVITELNÉ PLOCHY





ZÁZNAM O ÚČINNOSTI OPATŘENÍ OBECNÉ POVAHY ÚZEMNÍHO PLÁNU HOMOLE U PANNY	
Územní plán vydalo	Zastupitelstvo obce Homole u Panny
Datum nabylí účinnosti územního plánu	
Pořizovatel	Obecní úřad Homole u Panny zastoupený starostkou Ing. Dagmar Mužíkovou
Razítko	Podpis:

Územní plán Homole u Panny byl spolufinancován z prostředků Ministerstva pro místní rozvoj ČR

zodpovědný projektant urbanistické části : Ing. arch. Pavel Ponča,

autorizovaný architekt

URBANISTICKÝ ATELÉŘ  Ing. arch. Pavel Ponča Jizerská 294b, Čelákovice, tel. 472773212	Spolupráce : Ing. Vladimír Budínský Ing. Milan Šubr Ing. Milan Kojáček PRÚO, Jara Tesátová, CSc.	žádárka E : SOU z 12/2017 Pořizovatel: Obecní úřad Homole u Panny zastoupený starostkou Dagmar Mužíkovou Datum : 11.2020	číslo výkresu : <div style="font-size: 2em; font-weight: bold; color: red; text-align: center;">1</div>
			

M - 1 : 5000