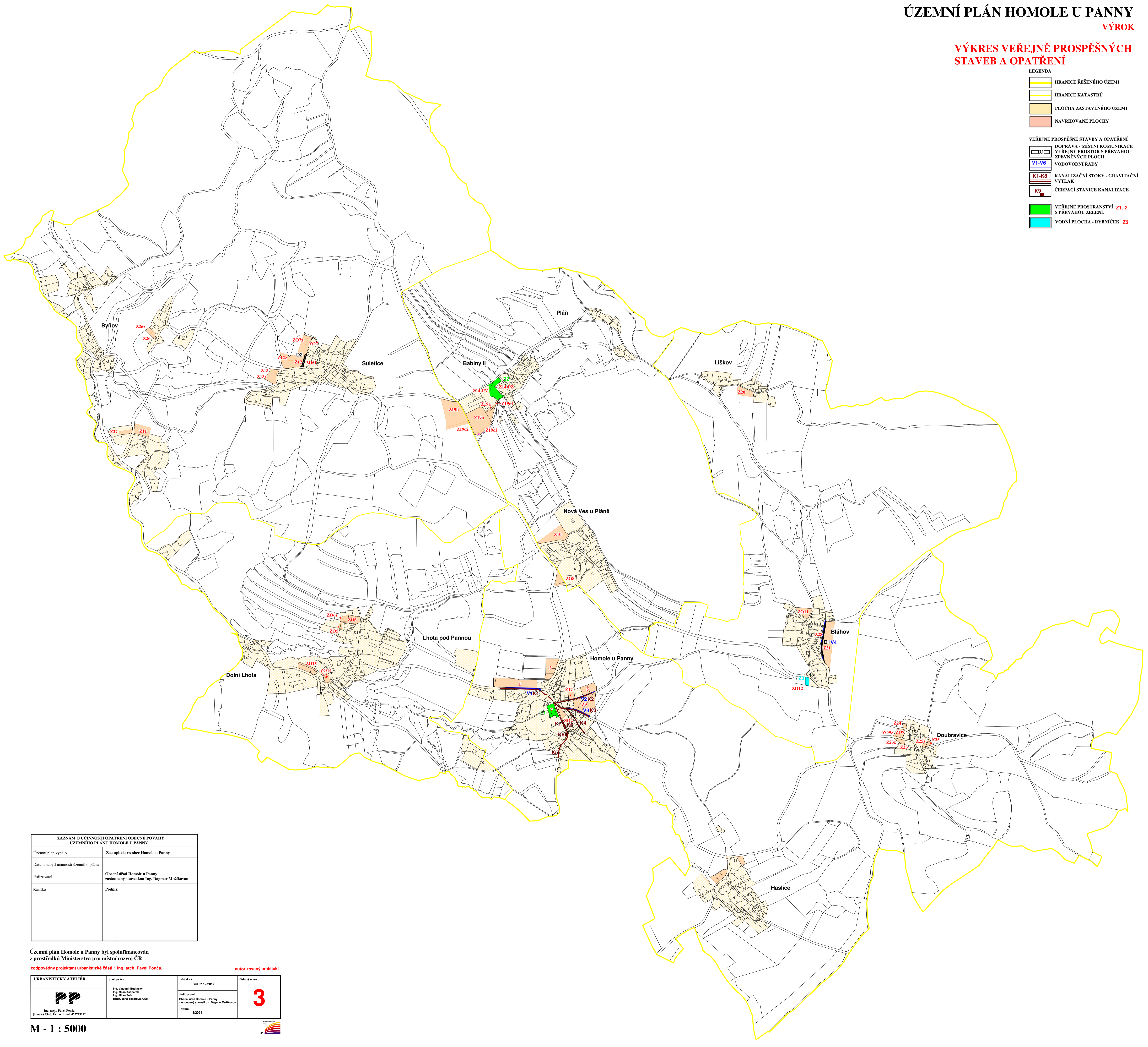


ÚZEMNÍ PLÁN HOMOLE U PANNY

VÝROK

VÝKRES VEŘEJNĚ PROSPĚŠNÝCH STAVEB A OPATŘENÍ

- LEGENDA**
- HRANICE ŘEŠENÉHO ÚZEMÍ
 - HRANICE KATASTRŮ
 - PLOCHA ZASTAVĚNÉHO ÚZEMÍ
 - NAVRHOVANÉ PLOCHY
- VEŘEJNĚ PROSPĚŠNÉ STAVBY A OPATŘENÍ**
- DOPRAVA - MÍSTNÍ KOMUNIKACE
 - VEŘEJNÝ PROSTOR S PŘEVAHOU ZPEVNĚNÝCH PLOCH
 - VODOVODNÍ RADY
 - KANALIZAČNÍ STOKY - GRAVITAČNÍ VÝTLAK
 - ČERPAČÍ STANICE KANALIZACE
 - VEŘEJNÉ PROSTRANSTVÍ Z1, 2 S PŘEVAHOU ZELENĚ
 - VODNÍ PLOCHA - RYBNÍČEK Z3





ZÁZNAM O ÚČINNOSTI OPATŘENÍ OBCNĚ POUHY ÚZEMNÍHO PLÁNU HOMOLE U PANNY	
Územní plán vydalo	Zastupitelstvo obce Homole u Panny
Datum nabylí účinnosti územního plánu	
Pořizovatel	Obecní úřad Homole u Panny zastoupený starostkou Ing. Dagmar Mužíkovou
Razítko	Podpis:

Územní plán Homole u Panny byl spolufinancován z prostředků Ministerstva pro místní rozvoj ČR

zodpovědný projektant urbanistické části : Ing. arch. Pavel Ponča,

autorizovaný architekt

URBANISTICKÝ ATELIER  Ing. arch. Pavel Ponča Jiráskova 294b, Ústí n. L., tel. 472773212	Spolupráce : Ing. Vladimír Budínský Ing. Milan Kalpánek Ing. Milan Šolr PRG, Jara Tesátová, CSc.	zakázka č.: S00 z 12/2017 Pořizovatel: Obecní úřad Homole u Panny zastoupený starostkou Dagmar Mužíkovou Datum : 9/2021	číslo výkresu : 3
			

M - 1 : 5000