



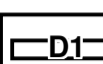






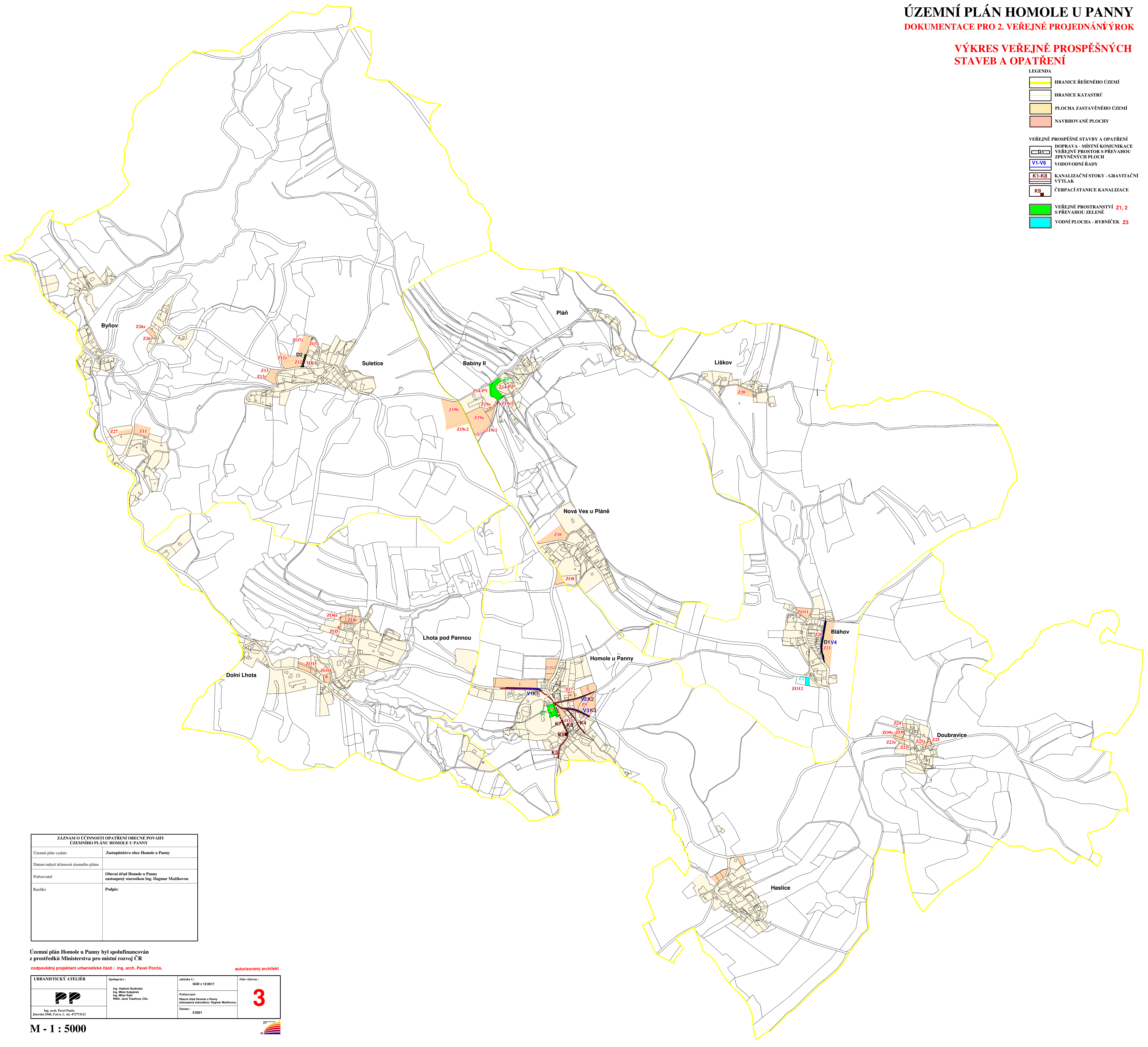


ÚZEMNÍ PLÁN HOMOLE U PANNY
DOKUMENTACE PRO 2. VEŘEJNÉ PROJEDNÁNÍ



**VÝKRES VEŘEJNĚ PROSPĚŠNÝCH
 STAVEB A OPATŘENÍ**

- LEGENDA**
-  HRANICE ŘEŠENÉHO ÚZEMÍ
 -  HRANICE KATASTRŮ
 -  PLOCHA ZASTAVĚNÉHO ÚZEMÍ
 -  NAVRHOVANÉ PLOCHY
- VEŘEJNĚ PROSPĚŠNÉ STAVBY A OPATŘENÍ**
-  DOPRAVA - MÍSTNÍ KOMUNIKACE
 -  VEŘEJNÝ PROSTOR S PŘEVAHOU ZPEVNĚNÝCH PLOCH
 -  VODOVODNÍ RÁDY
 -  KANALIZAČNÍ STOKY - GRAVITAČNÍ VÝTLAK
 -  ČERPAČÍ STANICE KANALIZACE
 -  VEŘEJNÉ PROSTRANSTVÍ Z1, 2 S PŘEVAHOU ZELENĚ
 -  VODNÍ PLOCHA - RYBNÍČEK Z3



ZÁZNAM O ÚČINNOSTI OPATŘENÍ OBCNÍ POVAHY ÚZEMNÍHO PLÁNU HOMOLE U PANNY	
Územní plán vydalo	Zastupitelstvo obce Homole u Panny
Datum nabylí účinnosti územního plánu	
Pořizovatel	Obecní úřad Homole u Panny zastoupený starostkou Ing. Dagmar Mužíkovou
Razítko	Podpis:

Územní plán Homole u Panny byl spolufinancován z prostředků Ministerstva pro místní rozvoj ČR
 zodpovědný projektant urbanistické části : Ing. arch. Pavel Ponča, autorizovaný architekt

 Ing. arch. Pavel Ponča Jizerská 294b, Ústí n. L., tel. 472773212	Spolupráce : Ing. Vladimír Budínský Ing. Milan Kalpánek Ing. Milan Šolc PRÚO, Jara Tesátová, CSc.	zakázka č.: S00 z 12/2017 Pořizovatel: Obecní úřad Homole u Panny zastoupený starostkou Dagmar Mužíkovou Datum : 9/2021	číslo výkresu : 3
			

M - 1 : 5000